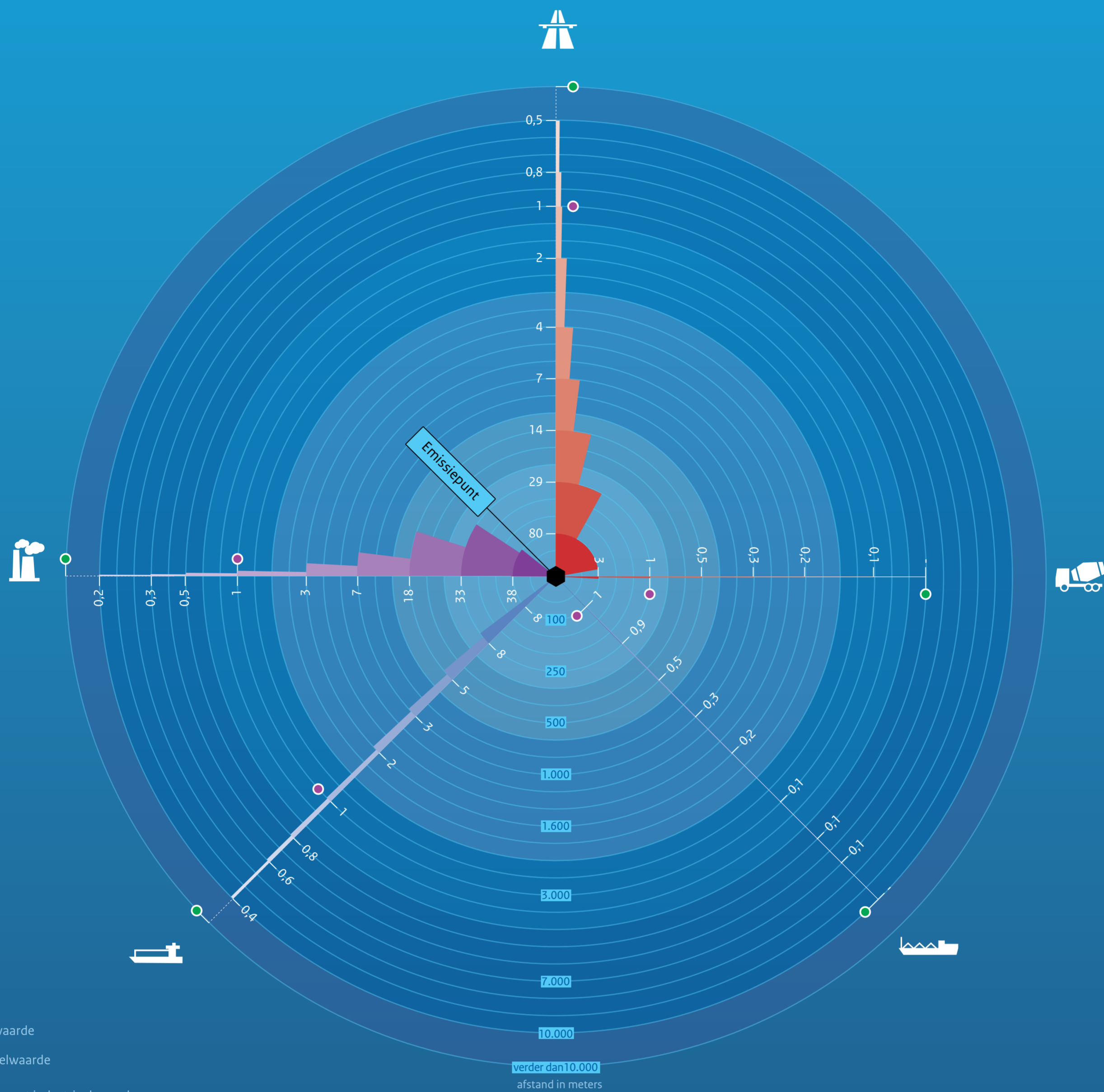
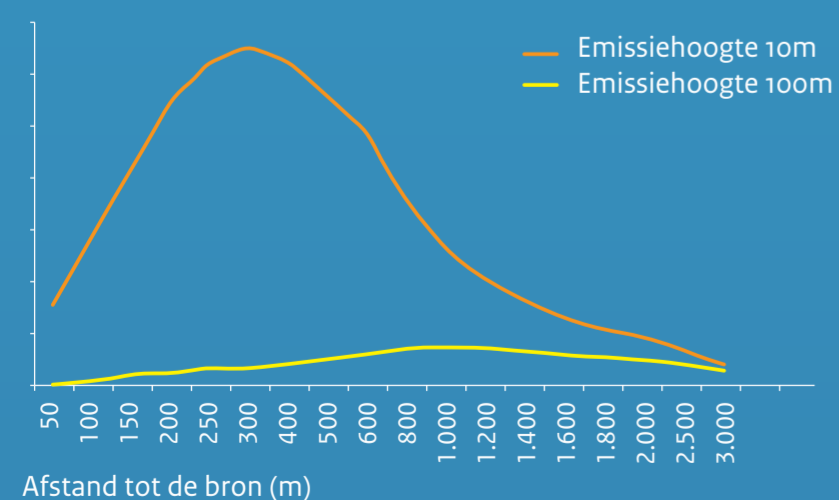


# Indicatief stikstofdepositie patroon per sector

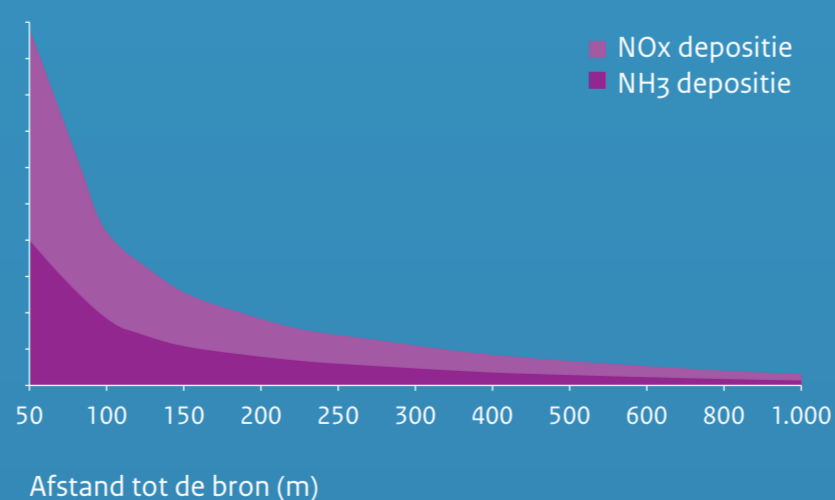


- Grenswaarde
- Drempelwaarde
- Middelgroot industrieel complex
- Drukke snelweg nabij grote stad
- Dijkverzwaringproject (mobiele werktuigen)
- Dwarsdoorsnede van een grote rivier in Nederland (binnenvaart)
- Dwarsdoorsnede van Noordzee-kanaal (zeescheepvaart)

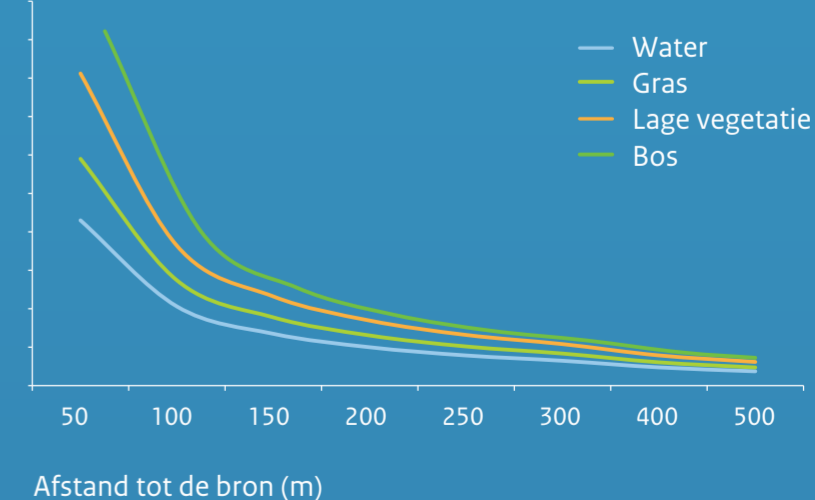
## Impact van de emissiehoogte op het depositiepatroon, industriële bron



## Verhouding NO<sub>x</sub> en NH<sub>3</sub> depositie bij emissie van wegverkeer



## Impact van terreineigenschappen op depositiepatroon



De genoemde getallen voorbeelden zijn gebaseerd op een werkelijke berekening met AERIUS Calculator beta 10. Echter de getoonde resultaten horen bij een specifiek gekozen emissie gebaseerd op een praktijksituatie. In veel gevallen zullen echter de project situaties afwijken van de hier gekozen praktijk situatie. De getoonde getallen zijn daarom slechts ter illustratie.

